



illustrazione: Antonella Di Gaetano

# Percorso di turismo responsabile a Sucre



Sucre  
empezó a ser  
*DIFERENTE*



**IT.A.CÀ**  
MIGRANTI E VIAGGIATORI

**14<sup>a</sup>**  
EDIZIONE

da Maggio  
a Novembre  
2022

FESTIVAL DEL TURISMO  
RESPONSABILE

**HABITAT - Abitare il Futuro**





Sucre

# Percorso di turismo responsabile a Sucre

- Nazione: Colombia
- Regione: Caraibi
- Durata: 14 Giorni
- Realizzato da persone locali per il mondo



# Subregioni

- Golfo de Morrosquillo
- Montes de María
- Sabana
- San Jorge
- Mojana



# Galpa de Marrasquilla



# Golfo de Morrosquillo (I Tappa)

- San Onofre, cultura afrodiscendente
- Santiago de Tolú, villaggio di pescatori
- Coveñas, ecoturismo in riva al mare
- San Antonio de Palmito, cultura ancestrale Zenú





# San Onofre


> golfo de Marroquillo <

# San Onofre: Rincón del Mar





# San Onofre: Reserva Natural Sanguaré





Cavena

# Coveñas





# Santiago de Tolú

> golfo de Morrosuillo <

# Santiago de Tolú



Gobernación  
de Sucre



Sucre  
empezó a ser  
**DIFERENTE**





# San Antonio de Palmita

> golfo de Morrosuillo <

# San Antonio de Palmito – Percorso etnoturistico Zenú







# Montes de María (II Tappa)

- Chalán, territorio di pace nei Montes de María.
- Colosó, porta di ingresso ai Montes de María.
- Sincelejo, Città dell'Incontro.
- Morroa, telaio artigianale di Sucre.






# Chalán

> Montes de María <

# Chalán





# Colosá

Montes de María

# Colosó





# Suceleja

> Montes de Maria <

# Sincelejo




Gobernación  
de Sucre



Sucre  
empezó a ser  
*DIFERENTE*



Estrategia de  
Productividad e  
Innovación



Moravia

> Montes de María <



# Morroa



Gobernación  
de Sucre



Sucre  
empezó a ser  
*DIFERENTE*



# Sabanas



# Sabanas (III Tappa)

- Sampués, territorio indigeno Zenú
- San Luis de Sincé, culla della Pollera Colorá
- Galeras, dove i quadri vivono





En una zona de antiguo "Pueblo de Indios" el 27 de noviembre de 1960, cerca de 1.500 colonos liberados comenzaron a llegar al "Pueblo de Sabanas" en virtud del perfeccionamiento del Plan de Ordenamiento Territorial de la Nación. Bajo el lema de "Hacia el Desarrollo Integral de las Zonas Rurales" se inició el proceso de desarrollo rural en las zonas rurales, a través del Plan de Ordenamiento Territorial, de la implementación del Programa Comunal y de la promoción y desarrollo de las actividades agropecuarias y artesanales. El pueblo de Sabanas ofrece una perspectiva de desarrollo integral en el marco de la política regional, en la provincia de la Guayana Francesa, en el departamento de Guayana Francesa.

Dr. Egil, Capa, 1960

# Sampedrés

> Sabanas <

# Sampués percurso Maché





Suce  
> Sabanas <

# San Luis de Sincé



Gobernación  
de Sucre



Sucre  
empezó a ser  
*DIFERENTE*






Galeras  
> Sabanas <



# San Luis de Sincé



# San Jorge



# San Jorge



# La Mojana



# La Mojana



# Percorso di turismo responsabile di

# Sucre



Gobernación  
de Sucre



Sucre  
empezó a ser  
*DIFERENTE*



Estrategia de  
Productividad e  
Innovación

